
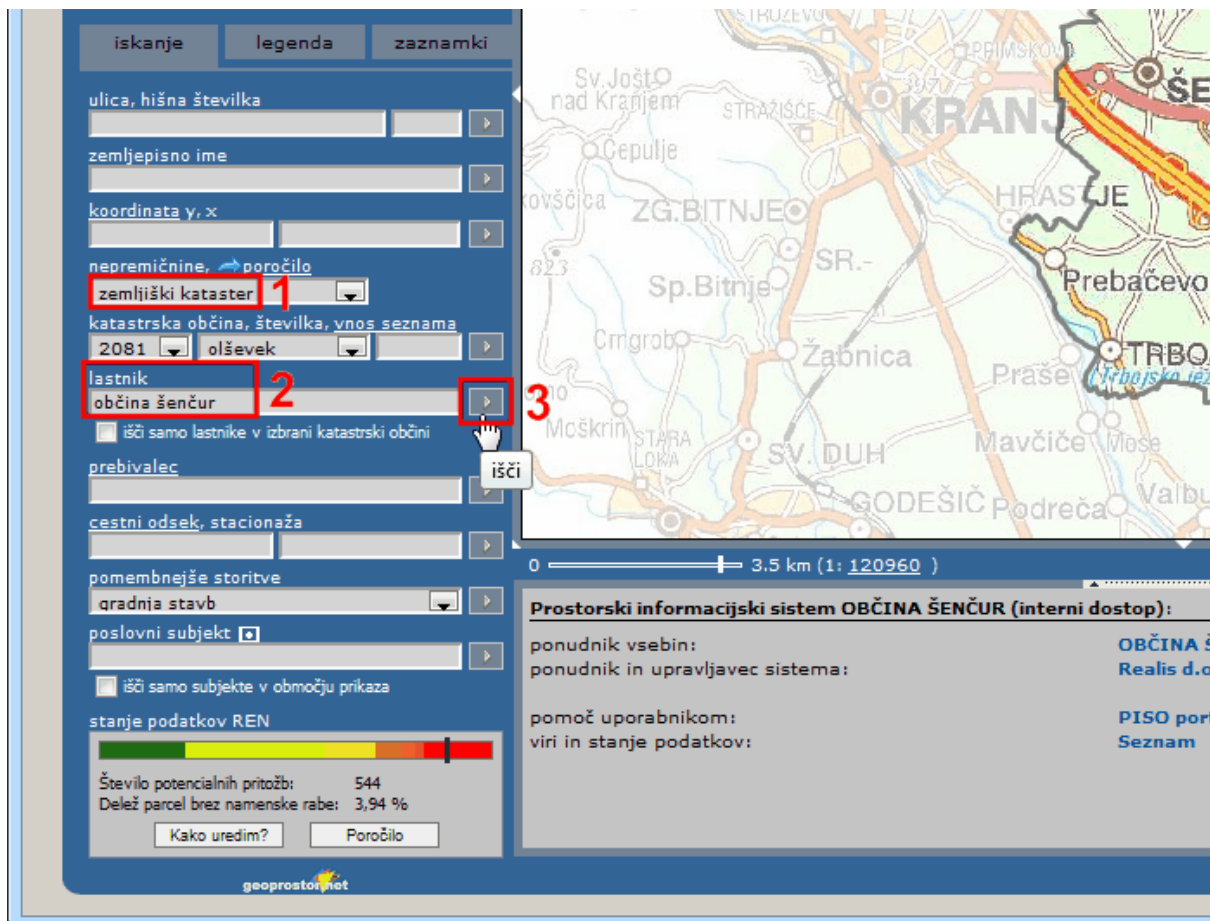


Generiranje in izvoz seznama vseh parcel enega lastnika

V nadaljevanju si bomo ogledali, kako v internem delu sistema PISO ustvariti seznam vseh parcel v lasti določene pravne ali fizične osebe in ga nato izvoziti v »Excel«.

1. Kot **interni** uporabnik se prijavimo v PISO Spletni pregledovalnik.
2. V izbirniku v zavihku »iskanje« pri iskalnem polju »nepremičnine« ohranimo privzeto vrednost (»zemljiški kataster«) (1). V polje »lastnik« vpišemo naziv lastnika (po principu PRIIMEK IME – npr. Novak Janez) (2) in kliknemo na ikono  (3).



The screenshot displays the search interface of the PISO system. On the left, the search criteria are set as follows:

- iskanje** tab is active.
- ulica, hišna številka**: empty field.
- zemljepisno ime**: empty field.
- koordinata y, x**: empty field.
- nepremičnine** dropdown: **zemljiški kataster** (1).
- katastrska občina, številka, vnos seznama**: 2081, olševek.
- lastnik** field: **občina šenčur** (2).
- prebivalec**: empty field.
- cestni odsek, stacionaža**: empty field.
- pomembnejše storitve**: gradnja stavb.
- poslovni subjekt**: empty field.
- stanje podatkov REN**: 544 potential complaints, 3.94% parcels without purpose use.

The search icon (3) is located at the bottom right of the search criteria section. The main area shows a map of the Šenčur region. Below the map, the system name is **Prostorski informacijski sistem OBČINA ŠENČUR (interni dostop):**. The contact information is **OBČINA Š Realis d.o.o.** and **PISO port Seznam**.

3. Na karti se parcele, ki so v lasti vpisanega lastnika, modro obarvajo (1), v tekstovnem prikazu pod karto pa se izpišeta dva seznama. Prvi seznam »lastnik« med drugim vsebuje podatek o skupnem številu vseh parcel vpisanega lastnika (2), drugi seznam pa zajema vse posestne liste (ZKV). Nad seznamom ZKV-jev kliknemo na možnost »prikaži seznam parcel« (3).

PISO OBČINA ŠENČUR - Prostorski informacijski sistem

PISO portal | Pogoji uporabe | Navodila | Stanje podatkov | Vizitka | novice

Pravice | Osebnostne nastavitve | Sprememba profila | Odjava

Izberi **PODLAGO** ▶ Začetni prikaz

Izberi **TEMATSKI SKLOP**

Izberi **SKUPNE SLOJE**

detaljni način senčenje okolice

iskanje **legenda** zaznamki

ulica, hišna številka

zemljepisno ime

koordinata y, x

nepremičnine, poročila

zemljiški kataster

katastrska občina, številka, vnos seznama

2081 olševček

lastnik občina šenčur

ali samo lastnike v izbrani katastrski občini

prebivalec

cestni odsek, stacionaže

pomembnejše storitve

gradnja stavb

poslovni subjekt

ali samo subjekte v območju prikaza

stanje podatkov REN

Število potencialnih pritožb: 544
Delež parcel brez namenske rabe: 3,94 %


Kako uređim? Poročilo

LASTNIK

lastnik	št.ZKV	št.parcel	površina
OBČINA ŠENČUR, ŠENČUR, KRANSKA CESTA 11, 4208 ŠENČUR matična št.: 9958746960001	432	1095	852715 m ²

prikaži seznam parcel

ZKV	šifra k.o.	naziv k.o.	IDPOS	dat.spr.	delež	št.parc.	površina [m ²]
204	2124	HRASTJE	PR-05585	13.4.2010	1/1	3	116
285	2124	HRASTJE	PR-05245	25.9.2002	1/1	5	16719
340	2124	HRASTJE	PR-05707	5.9.2013	1/1	1	12
448	2124	HRASTJE	PR-05660	7.10.2012	1/1	2	382
698	2124	HRASTJE	PR-05719	7.11.2013	1/1	1	4
727	2124	HRASTJE	PR-05320	28.9.2004	1/1	1	61
729	2124	HRASTJE	PR-05658	7.10.2012	1/1	1	15
731	2124	HRASTJE	PR-05333	30.11.2004	1/1	2	45
732	2124	HRASTJE	PR-05334	30.11.2004	1/1	1	112
733	2124	HRASTJE	PR-05340	4.1.2005	1/1	1	232
740	2124	HRASTJE	PR-05346	8.5.2005	1/1	8	368
741	2124	HRASTJE	PR-05348	8.5.2005	1/1	1	95
742	2124	HRASTJE	PR-05353	22.5.2005	1/1	1	42
756	2124	HRASTJE	PR-05393	21.5.2006	1/1	5	153
759	2124	HRASTJE	PR-05400	7.8.2006	1/1	4	555
782	2124	HRASTJE	PR-05469	17.2.2008	1/1	3	104
793	2124	HRASTJE	PR-05511	9.11.2008	1/1	2	5098
70013	2124	HRASTJE	PR-05669	5.2.2013	1/1	1	25
70017	2124	HRASTJE	PR-05675	17.2.2013	1/1	1	5
70018	2124	HRASTJE	PR-05681	25.2.2013	1/1	2	1319
70019	2124	HRASTJE	PR-05684	25.2.2013	1/1	1	763

4. Izpiše se nam seznam vseh iskanih parcel. Za izvoz seznama v »Excel« kliknemo na ikono  (1) in izberemo možnost »Open« oziroma »Odpri« (2).

0 3.5 km (1: 120960)

y=444394.5 x=115396.1 D48

LASTNIK

lastnik	št.ZKV	št.parcel	površina
OBČINA ŠENČUR, ŠENČUR, KRANSKA CESTA 11, 4208 ŠENČUR matična št.: 9958746960001	432	1095	852715 m ²

prikaži seznam posestnih listov

šifra k.o.	naziv k.o.	številka	površina [m ²]	boniteta	dat.spr.	urejena	primarna nam. raba	namenske rabe
2081	OLŠEVČEK	28/2	81	62	11.08.2009	da	stavbna zemljišča (100%)	10130:100.00
2081	OLŠEVČEK	202/2	57	22	06.02.2013	-	kmetijska zemljišča (100%)	20100:100.00
2081	OLŠEVČEK	202/2	2	72	17.12.2013	-	-	-
2106	VISOKO	942/2	367	61	-	-	stavbna zemljišča (100%)	10130:100.00
2106	VISOKO	1356	6053	52	-	-	kmetijska zemljišča (100%)	20100:100.00

Izvozi v Excel

Do you want to open or save PISO_export.xml (921 KB) from [www.geoprosjekt.si](#)

Open Save Cancel

*Oblika pogovornega okna za odpiranje/shranjevanje seznama parcel je odvisna od brskalnika, ki ga uporabljate.